

Схема расположения границ публичного сервитута

Объект: "Газопровод-ввод до границы земельного участка по адресу: ул. Рябиновая 6, п. Кукуштан"

Местоположение: Пермский край, Пермский муниципальный округ, п. Кукуштан

Общая площадь земельного участка или части земельного участка, кв.м: **282**

Категория земель: земли населённых пунктов








Кадастровый номер земельного участка: 59:32:4620002:29

Обозначение характерных точек границ	Координаты, м (МСК-59 зона 2)		Метод определения координат и Средняя квадратическая погрешность положения характерной точки	Обозначение характерных точек границ	Координаты, м (МСК-59 зона 2)		Метод определения координат и Средняя квадратическая погрешность положения характерной точки
	X	Y			X	Y	
1	476377.18	2245423.36	Метод спутниковых геодезических измерений, 0.10	3	476359.98	2245440.38	Метод спутниковых геодезических измерений, 0.10
2	476378.71	2245438.27	Метод спутниковых геодезических измерений, 0.10	4	476358.45	2245425.48	Метод спутниковых геодезических измерений, 0.10
				1	476377.18	2245423.36	Метод спутниковых геодезических измерений, 0.10



Масштаб 1:1000

Условные обозначения:

-  - проектная граница публичного сервитута
 - граница земельного участка ранее учтенного в ЕГРН
 - граница кадастрового квартала
 - граница муниципального образования
 - граница объекта капитального строительства ранее учтенного в ЕГРН
59:32:4620002 - кадастровый номер квартала
:29 - кадастровый номер земельного участка (объекта капитального строительства) в кадастровом квартале
 - местоположение проектируемого сооружения (проектируемый газопровод-ввод)
 - существующий газопровод